

1

單元一 錦繡河山

# 中國的地理

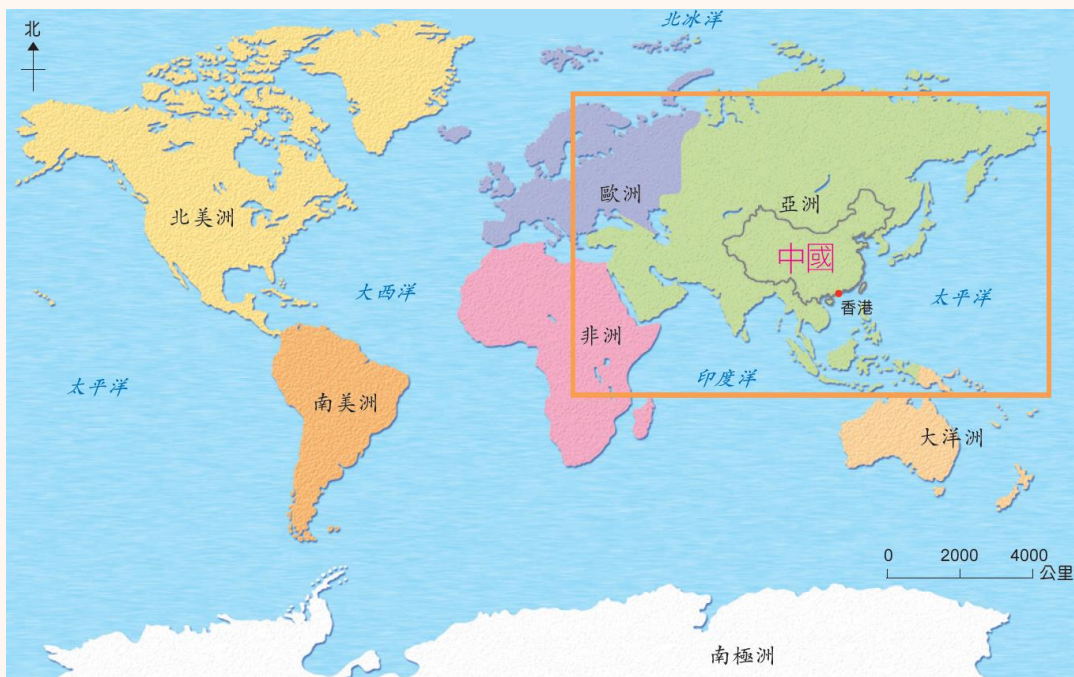
## 齊來溫習這一課



## 本課總結

中國位於亞洲東部，面臨太平洋，東面有韓國、朝鮮和日本，南面有泰國、越南、新加坡等，西面有阿富汗、巴基斯坦等，北面則有蒙古和俄羅斯。

😊 中國在哪裏？



- 中國位於亞洲東部。
- 中國的東面是太平洋。

## 本課總結

中國位於亞洲東部，面臨太平洋，東面有韓國、朝鮮和日本，南面有泰國、越南、新加坡等，西面有阿富汗、巴基斯坦等，北面則有蒙古和俄羅斯。

☺ 中國的地理位置有甚麼特點？



- 中國鄰近有多個國家，例如：
  - 東面有韓國、朝鮮和日本。
  - 南面有泰國、越南、新加坡。
  - 西面有阿富汗、巴基斯坦。
  - 北面有蒙古和俄羅斯。

## 本課總結

中國劃分了四類

行政區域，分別是省、自治區、直轄市和特別行政區。  
省會、首府和直轄市都是中國重要的政治、經濟和文化中心。

☺ 中國有哪幾類行政區域？各行政區域有甚麼特色？

中國行政區域圖



省：

- 屬一級行政區。
- 省會是該行政區域的政治、經濟和文化中心。

## 本課總結

中國劃分了四類行政區域，分別是省、自治區、直轄市和特別行政區。省會、首府和直轄市都是中國重要的政治、經濟和文化中心。

☺ 中國有哪幾類行政區域？各行政區域有甚麼特色？

中國行政區域圖



### 自治區：

- 屬一級行政區。
- 是少數民族自治的地方。
- 首府是該行政區域的政治、經濟和文化中心。

## 本課總結

中國劃分了四類行政區域，分別是省、自治區、直轄市和特別行政區。省會、首府和直轄市都是中國重要的政治、經濟和文化中心。

☺ 中國有哪幾類行政區域？各行政區域有甚麼特色？

中國行政區域圖



### 直轄市：

- 屬一級行政區。
- 人口比較集中，在政治、經濟和文化等方面有重要地位的大城市，由中國國務院直接管轄。

## 本課總結

中國劃分了四類

行政區域，分別是省、自治區、直轄市和特別行政區。  
省會、首府和直轄市都是中國重要的政治、經濟和文化中心。

☺ 中國有哪幾類行政區域？各行政區域有甚麼特色？

中國行政區域圖



特別行政區：

- 屬一級行政區。
- 特別行政區享有高度自治權。

## 本課總結

中國劃分了四類行政區域，分別是省、自治區、直轄市和特別行政區。省會、首府和直轄市都是中國重要的政治、經濟和文化中心。

☺ 中國有多少個省、自治區、直轄市和特別行政區？



- 中國由 23 個 省、5 個 自治區、4 個 直轄市 和 2 個 特別行政區 組成。



## 本課總結

中國的地形豐富多樣，包括山勢陡峭、起伏較大的山地，高而面積廣闊的高原，四周高而中間低的盆地，廣闊而地勢平坦的平原，以及山坡平緩的丘陵。中國的整體地勢特徵是西高東低。

☺ 下圖屬於甚麼地形？這些地形有甚麼特點？



山地

- 高度通常在 500 米以上。
- 山勢陡峭，起伏較大。




高原

- 高度通常在 1000 米以上。
- 土地面積廣闊。

## 本課總結

中國的地形豐富多樣，包括山勢陡峭、起伏較大的山地，高而面積廣闊的高原，四周高而中間低的盆地，廣闊而地勢平坦的平原，以及山坡平緩的丘陵。中國的整體地勢特徵是西高東低。

☺ 下圖屬於甚麼地形？這些地形有甚麼特點？



盆地

- 被山圍繞。
- 四周高而中間低。



平原

- 高度通常在 200 米以下。
- 地勢平坦，土地面積廣闊。




丘陵

- 高度通常在 200 至 500 米之間。
- 由多座小山組成，山坡平緩。

## 本課總結

中國的地形豐富多樣，包括山勢陡峭、起伏較大的山地，高而面積廣闊的高原，四周高而中間低的盆地，廣闊而地勢平坦的平原，以及山坡平緩的丘陵。中國的整體地勢特徵是西高東低。

☺ 中國的整體地勢有甚麼特徵？



中國的地勢特徵是西高東低，呈階梯狀。

## 本課總結

中國的主要山脈有喜馬拉雅山脈、崑崙山脈等。受到西高東低的地勢影響，中國的河流都是從西面流向東面的。黃河、長江和珠江是中國的主要河流。

☺ 甚麼是山脈？



山脈是由相連的山組成，山勢起伏。

## 本課總結

中國的主要山脈有喜馬拉雅山脈、崑崙山脈等。受到西高東低的地勢影響，中國的河流都是從西面流向東面的。黃河、長江和珠江是中國的主要河流。

☺ 中國有哪些主要的山脈？哪個是中國最高的山脈？



- 中國主要的山脈有喜馬拉雅山脈、崑崙山脈和天山山脈等。
- 中國最高的山脈是喜馬拉雅山脈。

## 本課總結

中國的主要山脈有喜馬拉雅山脈、崑崙山脈等。受到西高東低的地勢影響，中國的河流都是從西面流向東面的。黃河、長江和珠江是中國的主要河流。

☺ 中國的河流的流向是怎樣的？



- 中國的地勢西高東低，而水有從高處流向低處的特性。
- 因此，中國的河流由西面流向東面。

## 本課總結

中國的主要山脈有喜馬拉雅山脈、崑崙山脈等。受到西高東低的地勢影響，中國的河流都是從西面流向東面的。黃河、長江和珠江是中國的主要河流。

☺ 中國有哪幾條主要河流？



- 中國的主要河流是長江、黃河和珠江。

## 本課總結

中國的主要山脈有喜馬拉雅山脈、崑崙山脈等。受到西高東低的地勢影響，中國的河流都是從西面流向東面的。黃河、長江和珠江是中國的主要河流。

☺ 中國的主要河流有甚麼特色？



珠江

- 全長約 2210 公里。
- 是最接近香港的河流。



長江

- 全長約 6300 公里。
- 是中國最長的河流。



黃河

- 全長約 5500 公里。
- 是中國第二長的河流。



## 本課總結

中國的主要山脈有喜馬拉雅山脈、崑崙山脈等。受到西高東低的地勢影響，中國的河流都是從西面流向東面的。黃河、長江和珠江是中國的主要河流。

☺ 這些河流為人們帶來甚麼影響？



### 正面影響

- 灌溉 農田，促進 農業 發展。

## 本課總結

中國的主要山脈有喜馬拉雅山脈、崑崙山脈等。受到西高東低的地勢影響，中國的河流都是從西面流向東面的。黃河、長江和珠江是中國的主要河流。

☺ 這些河流為人們帶來甚麼**影響**？



### 負面影響

- 河水 氾濫，造成 人命 傷亡和 財產 損失。

## 本課總結

中國國土遼闊，山河壯麗，有許多珍貴的自然景觀，我們要好好欣賞和保護。

☺ 中國 有哪些獨特而壯麗的自然景觀？



雲南石林

- 位於雲南省。
- 由岩溶地貌組成。
- 形成於二億多年前。
- 有地下河、瀑布等景色。



新疆天池

- 位於新疆烏魯木齊。
- 是著名的火山湖。
- 湖水清澈，晶瑩如玉，景色秀麗。



黃山


- 位於安徽省。
- 以「黃山四絕」：奇松、怪石、雲海和溫泉聞名。



## 本課總結


中國國土遼闊，山河壯麗，有許多珍貴的自然景觀，我們要好好欣賞和保護。

☺ 中國 有哪些獨特而壯麗的自然景觀？



敦煌鳴沙山

- 位於 甘肅省。
- 由 流沙 積聚而成。
- 因 沙動 有聲而得名。



壺口瀑布

- 位於 黃河流域。
- 水勢 猛烈，發出巨大聲響。



海螺溝冰川

- 位於 四川省。
- 以低海拔的 冰川 著稱。

# 本課總結

## 在這一課，我學會了：

